



Středoškolská technika 2009
Setkání a prezentace prací
středoškolských studentů na ČVUT

MIKROREGION KUŘIMKA

Filip Klimeš

Gymnázium, Brno-Řečkovice,
Terezy Novákové 2, Brno

Konzultant práce:
Mgr. Zdeněk Polický
Gymnázium, Brno-Řečkovice,

Brno, 2009
Jihomoravský kraj

Prohlašuji, že jsem práci vypracoval samostatně pod vedením Mgr. Zdeňka Polického a uvedl veškerou použitou literaturu a další informační zdroje včetně internetu v seznamu literatury.

Na tomto místě bych chtěl poděkovat Mgr. Zdeňkovi Polickému za vedení této práce, Ing. Naděždě Šiblové za cenné počáteční rady a starostům obcí zastoupených v Mikroregionu Kuřimka, kteří velkou měrou přispěli k vyhotovení této práce.

V Brně dne 30.5.2009

Vlastnoruční podpis autora

Obsah

	Anotace.....	3
1.	Úvod.....	4
2.	Mikroregion Kuřimka.....	5
3.	Kuřim.....	7
3.1	Kuřim- naučná stezka.....	13
4.	Veverská Bítýška.....	14
4.1	Veverská Bítýška- naučná stezka.....	18
5.	Chudčice.....	19
6.	Moravské Knínice.....	23
7.	Závěr.....	29
8.	Použitá literatura.....	30

Anotace

Práce je zaměřena na turisticky důležité informace o Mikroregionu Kuřimka.

Při práci jsem studoval literaturu o obcích a zúčastnil se setkání, která se týkala témat Mikroregionu Kuřimka a připravovaných a realizovaných aktivit v rámci programu rozvoje sítě cyklistických komunikací s minimálním kontaktem s motorovou dopravou v Jihomoravském kraji. Zde jsem získal cenné informace, které jsem využil při zpracování mé práce.

V současnosti je pro mikroregion vytvořena Integrovaná rozvojová strategie mikroregionu Kuřimka, z které jsem čerpal informace.

Cílem práce je vybrat nejvýstižnější údaje o obcích v mikroregionu a shrnout je do propagační brožury a sestavit naučné stezky obcí.

Práce má za úkol přilákat návštěvníky do mikroregionu, zatraktivnit jej a poukázat na další provázanost asi se soudními mikroregiony.

1.Úvod

Moje práce se zabývá Mikroregionem Kuřimka, jenž zahrnuje 4 obce, které jsou spojeny potokem Kuřimka. Předmětem této práce je popis mikroregionu a jeho jednotlivých obcí, tedy Kuřimi, Moravských Knínic, Chudčic a Veverské Bítýšky. Nedílnou součástí jsou zejména památky, turistika, akce a aktivity, které jsou možny v obcích provádět.

Tato práce si klade za cíl vytvoření brožury a naučných stezek v obcích, jež budou obsahovat takové informace o mikroregionu, které mohou přilákat turisty k návštěvě regionu a předat mu potřebné informace. Atraktivní místa jsou nafocena a fotografie jsou přiloženy u těchto míst. Naučné stezky se mi povedlo vytvořit v Kuřimi a Veverské Bítýšce. Na vytvoření naučných stezek v Moravských Knínicích a v Chudčicích pracuji. V blízké budoucnosti očekávám, že 2 zbylé naučné stezky pro výše zmíněné obce vytvořím. Brožura by měla sloužit ke zviditelnění Mikroregionu Kuřimka v rámci Jihomoravského kraje. Brožuru jsem vyhotovil v Ms Word.

Předpokládá se, že brožura bude dostupná v informačních centrech Mikroregionu Kuřimka

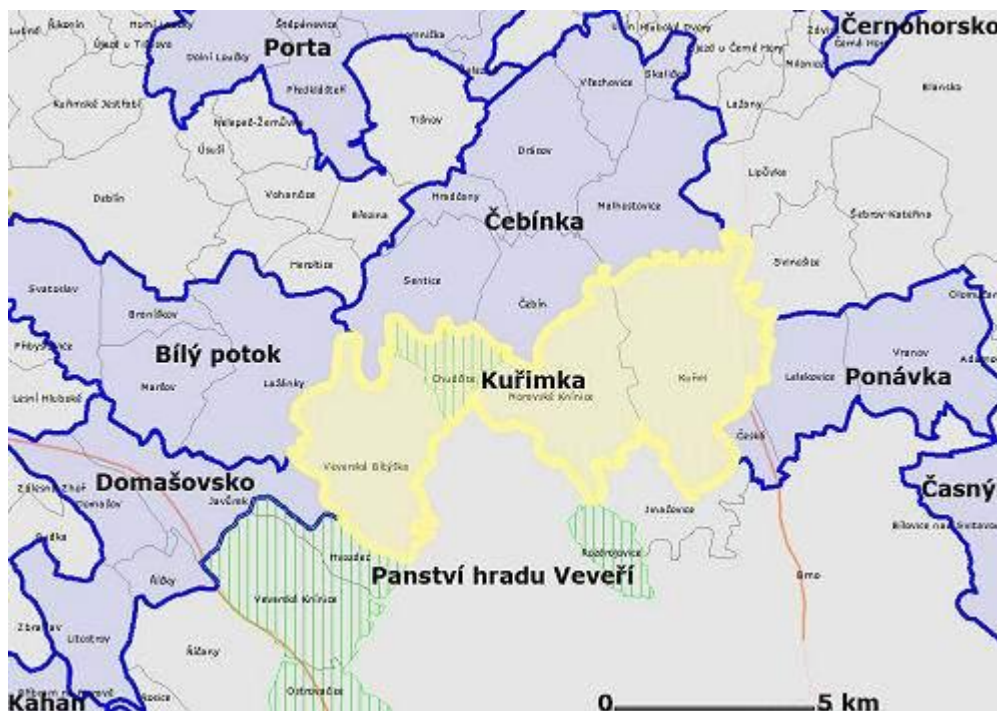
a umístěna na www stránkách uvedených obcí. Práci včetně brožury a naučných stezek jsem již poslal na kontaktní emaily zástupců obcí. Nyní očekávám reakci starostů a zástupců mikroregionu Kuřimka na moji práci.

Při vypracování této brožury jsem spolupracoval s obecními úřady v Kuřimi, Moravských Knínicích, Chudčicích a Veverské Bítýšce, kde jsem se seznámil s informacemi o samotných obcích a mikroregionu a čerpal z literatury, která mi byla jimi doporučena.

2. Mikroregion Kuřimka

Mikroregion Kuřimka je svazek obcí spojující Kuřim, Moravské Knínice, Chudčice, Veverskou Bítýšku, byl založen v roce 2005. Název mikroregionu je odvozen od potoku Kuřimky, pramenící u obce Šebrov, který následovně protéká výše zmíněnými obcemi a je levým přítokem Svratky, jež se vlévá do Brněnské přehrady. Mikroregion se nachází severozápadně od města Brna, sousedí s dalšími 5 mikroregiony: Ponávka, Čebínka, Bílý Potok, Domašovsko, Panství hradu Veveří.

Mapa mikroregionu a okolí



Území je silně zalesněné a lehce zvlněné. Území mikroregionu je obklopeno přírodními parky, jejichž součástí jsou také významné krajinné prvky. Jsou to například Přírodní park Bílý potok na západním okraji Veverské Bítýšky, přírodní park Podkomorské lesy zaujímá část katastrálních území Chudčic a Moravských Knínic a část katastrálního území města Kuřim náleží do Přírodního parku Baba. Území mikroregionu tak tvoří značnou část hodnotného rekreačního zázemí města Brna a města Kuřimi s kvalitním přírodním prostředím. Dominantou severovýchodní části mikroregionu je jednoznačně Babí lom, který je na hranicích mezi Mikroregionem Kuřimka a Mikroregionem Ponávka.

Mikroregion je vysoce zalidněný (285 obyv./km²), s více jak 14 tisíci obyvateli patří k nejvíce zalidněným mikroregionům Jihomoravského kraje.

Tabulka č.1 Počet obyvatel v jednotlivých obcích:

Obec	Počet Obyvatel
Kuřim	9 764
Veverská Bítýška	2 812
Moravské Knínice	804
Chudčice	725
Celkem	14 105

Z této tabulky vyplývá, že lidé v mikroregionu se převážně soustředí do Kuřimi a Veverské Bítýšky, tudíž je lze označit za městské obyvatelstvo, zatímco Moravské Knínice a Chudčice označíme spíše za sídla venkovského charakteru. Průmyslová výroba je široce rozvinuta zvláště v Kuřimi. K největším podnikům v Kuřimi patří TOS Kuřim, Slévárna Kuřim, Kuličkové šrouby Kuřim, Walter a Tyco Electronics. V dalších obcích se spíše vyskytují meší podniky, výjimkou je pro Veverskou Bítýšku významný podnik Hartmann-Rico, který je jeden z nejvýznamnějších distributorů zdravotnických a hygienických výrobků v České republice.

Co se týká dostupnosti k městu Brnu, tak ta je na vysoké úrovni, ať už se jedná o silniční nebo o železniční dopravu. Navíc je možné z Veverské Bítýšky se dostat do Brna-Bystřce lodní dopravou. Město Kuřim je přestupním uzlem v tarifní zóně 310 IDS- JMK. Lidé z okolních obcí zde přestupují na vlak nebo autobus 71.

3. Kuřim

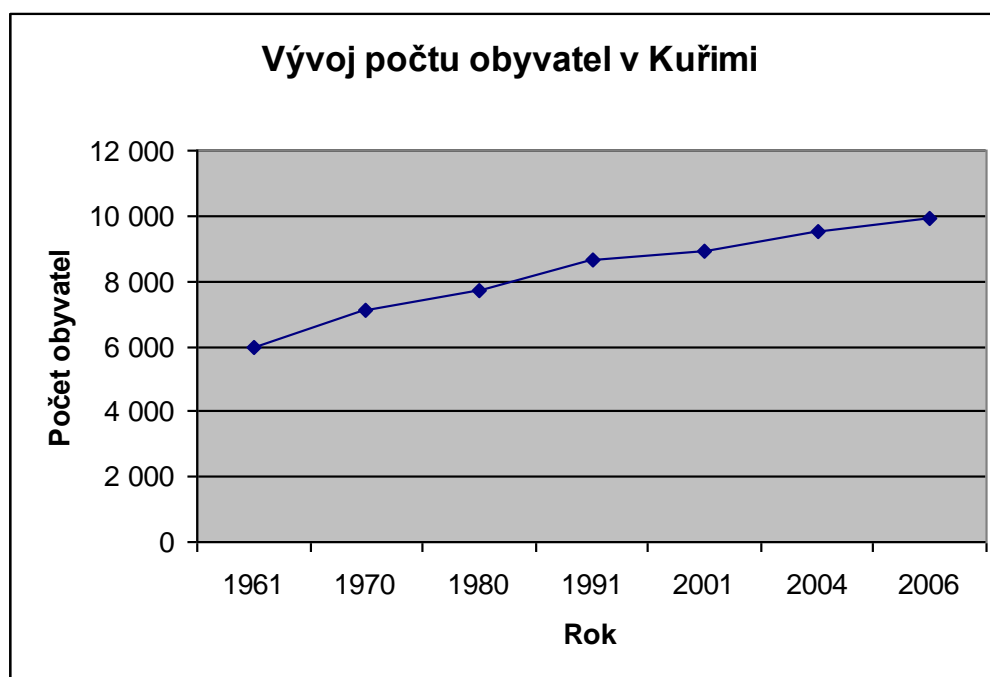
Kuřim je průmyslové město v Jihomoravském kraji, leží na samém okraji Českomoravské Vysočiny asi 15 km severozápadně od Brna. S počtem 9 941 obyvatel (stav k 31. 12. 2006) je nejlidnatějším sídlem Mikroregionu Kuřimka. Město Kuřim zahrnuje Podlesí, které se nachází východně od Kuřimi. Pod správní obvod města Kuřim patří obce Česká, Lelekovice, Moravské Knínice, Čebín, Jinačovice, Rozdrojovice, Chudčice, Veverská Bítýška a Hvozdec. Kuřim je v současnosti jedním z nejrychleji se vyvíjejícím městem v ČR a nejen svou průmyslovou výrobou patří k nejvýznamnějším hospodářským centrům v Jihomoravském

kraji. Zvýšením intenzity dopravy a dále rozšiřující zastavěností ploch se zhoršují životní podmínky ve městě. Většina obyvatel v Kuřimi pracuje v průmyslovém odvětví, dále jsou zastoupeny stavebnictví, služby. Hlavními zaměstnavateli jsou Tyco Electronics, s.r.o. a TOS Kuřim – OS, a.s., méně významné jsou např. Slevárna Kuřim, a.s., Kuličkové šrouby, a.s., Walter, s.r.o., Prefa Brno, a.s., GOOS, a.s., Gromathic, s.r.o., ELEKTROBOCK CZ, s.r.o., KAMPOS, s.r.o., ČOKOLÁDOVNY FIKAR, s.r.o., Lesy města Brna, spol. s.r.o.

Tabulka č.2 Vývoj počtu obyvatelstva v Kuřimi

Rok	1961	1970	1980	1991	2001	2004	2006
Počet Obyvatel	5 944	7 076	7 695	8 621	8 930	9 522	9 941

Graf č.1 Vývoj počtu obyvatel v Kuřimi



Jak vidíme, tak v Kuřimi se za posledních 45 let počet obyvatelstva skoro zdvojnásobil a v budoucnosti by se tento nárůst neměl zmírňovat, ale nadále pokračovat. A to z důvodu atraktivnosti města převážně pro mladé obyvatelstvo, dostupnosti Kuřimi k Brnu a také zvýšenou porodností v celé České republice.

Doprava

Kuřim je důležitým přestupním místem Integrovaného dopravního systému Jihomoravského kraje v zóně 310. Spojení zajišťují vlaky na dráze S3 a autobusové linky 71 a 91 s Brnem, 152

s Blanskem, 162 s Boskovicemi, 301 s Bystré u Poličky, 302 s Brnem-Bystrcí, 310 s Vranovem, 311 a 312 s Tišnovem a 313 s Lysicemi.

Památky

Kostel Sv. Máří Magdaleny

Kostel zasvěcený Máří Magdaléně byl postaven v roce 1226 v romanském slohu. Později byl však zcela přestavěn do pozdního baroka.


Vodní kaple Sv. Jana Nepomuckého

Vodní kaple leží na úbočí Kuřimské hory v jižní části města. Podle údajů farní kroniky byla postavena v roce 1722. Má půlkruhovitý tvar, v horním výklenku je umístěna socha sv. Jana Nepomuckého, jenž drží kříž. Z boku spodního výklenku vytéká pramenitá voda a dodnes je využívána jako studánka. Tato kaple je unikátní svým zachovalým potrubím z borového dřeva.

Babí lom

Rozhledna Babí lom se nachází asi 3 km východně od Kuřimi na zalesněném masívu. Za druhé světové války byla zničena a tak od roku 1959 do 1961 zde vyrostla nová rozhledna, která je tu dodnes. Z rozhledny lze vidět Moravu, část Rakouska a za mimořádně dobré viditelnosti i samotné vrcholky Alp.

Kostel sv. Maří Magdaleny



Rozhledna Babí lom



Památníky

Památník

obětem první světové války

Tento památník je na náměstí 1. května, je na něm napsáno “Lepší smrt než život otroka“.

Památník obětem druhé světové války

Památník se nachází na náměstí Osvobození. Je zasvěcen padlým rumunským vojákům, kteří padli při osvobození Kuřimi.

Pomník Oty Jebáčka

Tento pomník byl odhalen v roce 1946 a věnován letci Ottovi Jebáčkovi. Byl členem anglické letecké perutě a zahynul v roce 1942 nad Biskajským zálivem. Pomník se nachází na ulici Komenského, v blízkosti základní školy.

Sport

V současné době vyniká město házenou. Od 1. října 2005 zahájila svou první sezónu nafukovací hala, která je využívána nejen pro házenou, ale i jiné sporty. Kuřim má vlastní fotbalový stadion, plavecký areál, tenisové kurty, hřiště s umělým povrchem, saunu, fitness centrum se soláriem. V Kuřimi se také nachází lezecká stěna, která je jedna z nejmodernějších na Brněnsku. Významný je také plavecký areál s krytými bazénem a otevřeným 50m koupalištěm s tobogánem. Součástí areálu je zahradní restaurace, dvě hřiště plážového volejbalu a dětské hřiště. Vlastní objekt kryté plovárny je jedinečný svojí moderní architekturou. Návštěvníkům jsou zde k dispozici i masáže a solárium. Pro golfisty je zde připraveno golfové hřiště Kaskáda při silnici do Jinačovic, které je již celé v provozu.

Nafukovací hala v Kuřimi



Venkovní bazén v Kuřimi



**Ka
len**

dář sportovních a kulturních akcí

Únor-listopad - KUŘIMSKÁ BĚŽECKÁ LIGA

Seriál sedmi běžeckých závodů v Kuřimi a okolí.

Pořadatel: Aleš Sikora

Září -VELKÁ CENA KUŘIMI

Jedná se o závod horských kol. V minulosti se tohoto závodu zúčastnil José Antonio Hermida Ramos, mistr světa v závodu na horských kolech.

Pořadatel: Pell's Hard Bikers

Červenec-září - KUŘIMSKÉ ZÁMECKÉ KULTURNÍ LÉTO

Tato kulturní akce je v Kuřimi nejvýznamnější. Akce se koná v zámku, pořádají se koncerty a divadlo a promítají filmy.

Pořadatel: Volné sdružení pořadatelů za spolupráce s Městským úřadem v Kuřimi

Kuřimské zámecké léto



Říjen – MEDOVÝ DEN

Medový den si za poslední roky získal velkou přízeň jak malých dětí, tak dospělých. Akce je doprovázena koncerty a výstavou uměleckých prací.

Pořadatel: město Kuřim a ZO Svazu včelařů

Medový den



Ubytování

Hotelová ubytovna (areál TOS Kuřim)

adresa: Blanenská 1281, 664 34 Kuřim

telefon: 541 102 387

Restaurace a penzion U Mertů

adresa: Tišnovská 224, 664 34 Kuřim

telefon: 541 230 115

Golf Kaskáda

adresa: č.p. 1772, Kuřim, 66434

telefon recepcce: 541 511 711

shop: 541 511 713

restaurace: 541 511 719

web: www.golfbrno.cz

Turistika

Okolí Kuřimi je významné rekreační zázemí města Brna díky přírodním parkům, rozmanitým lesním komplexům. Turisté nejčastěji navštěvují Babí lom, Zlobici a také vzdálenější Brněnskou přehradu. V Kuřimi jsou pro pěší turisty zajímavé naučné stezky Zárubou a Horkou, která je v naší republice ojedinělé a unikátní. Tato stezka obsahuje naučné tabule, které návštěvníky nejen pobaví, ale mají je také poučit a přimět k zamyšlení. Obyvatelé Kuřimi také rádi navštěvují okolí rybníka Srpku. Okolí rybníka Srpku jde označit za vycházkovou trasu.

Cyklotrasy

Cyklotrasa 5231

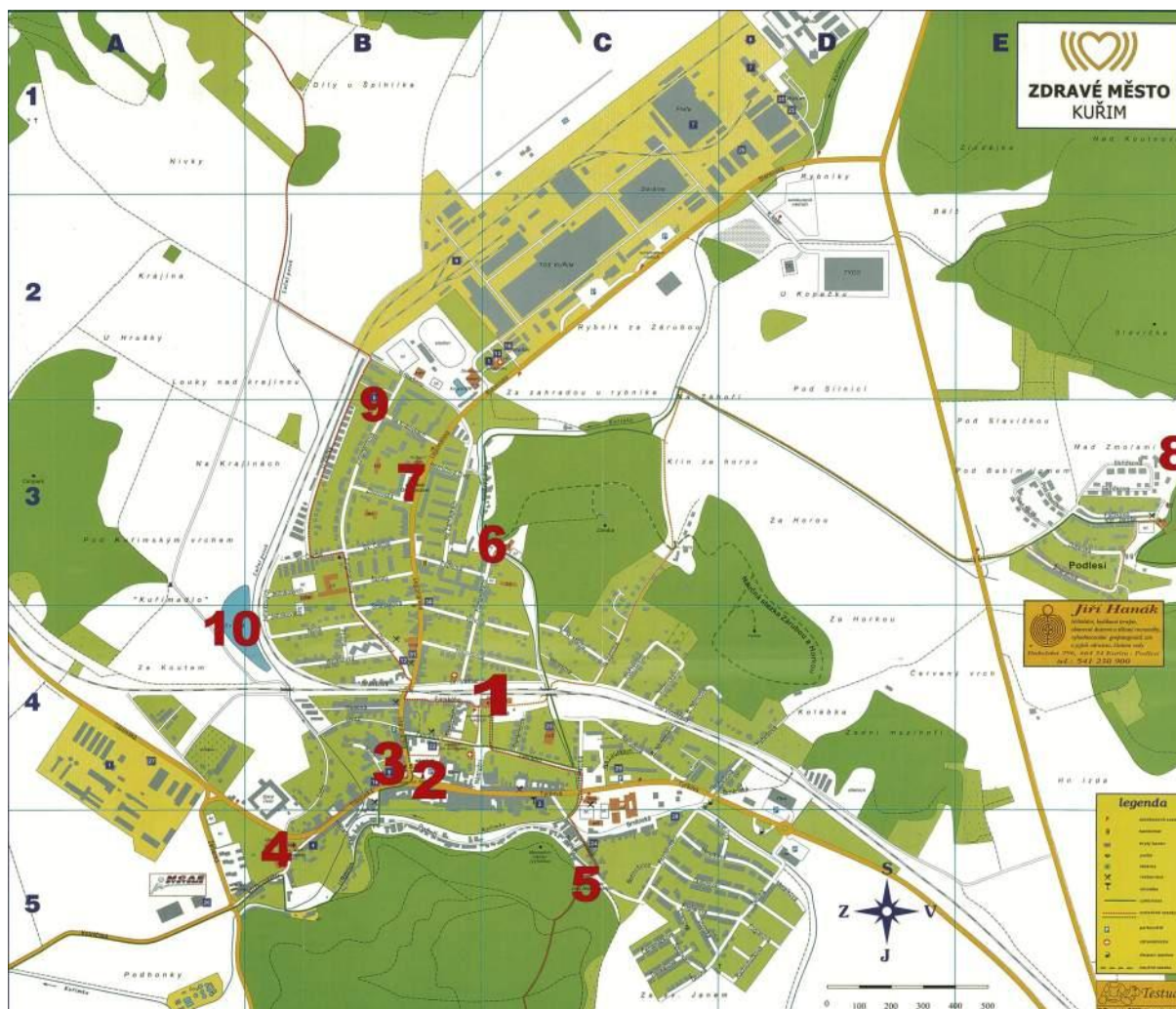
Tato cyklotrasa je vyznačená v úseku Brno-Mokrá Hora – Lelekovice – Podlesí – Kuřim – Moravské Knínice – Chudčice – Veverská Bítýška. Vede převážně po zrušených železničních tratích: Brno-Tišnov, Kuřim-Veverská Bítýška. Ve Veverské Bítýšce je na ni napojena

cyklotrasa č. 1 Praha-Vídeň. V budoucnosti se plánuje, že by se měla rozšiřovat např. ke hradu Veveří.

3.1 Naučná stezka

Naučná stezka v Kuřimi je převážně vedena po kulturních památkách a také po důležitých objektech jako je Městský úřad či nádraží. Tyto objekty jsou zaznačeny do mapky.

Naučná stezka č.1



Chybí legenda

Doporučené trasy:

- 1) Železniční stanice- náměstí 1. května(Socha sv. Floriána, Pomník obětem první světové války- kostel sv. Máří Magdaleny- podél Záhoří(Vodní kaple sv. Jana Nepomuckého)- železniční stanice.
- 2) Železniční stanice- pomník Oty Jebáčka- Pomník obětem druhé světové války- přes Podlesí na Babí lom- zpátky do Podlesí, směrem na Tos Kuřim, přes bazén a okolo sportovního areálu v severní části Kuřimi- Městský úřad- směrem na Cimperk (vodní nádrž Srpek) a poté zpět do železniční stanice.

4. Veverská Bítýška

Obec se nachází asi 25 km západně od Brna na soutoku řek Svratky a Bílého potoka. Veverská Bítýška má výhodnou polohu u Brněnské přehrady, která je oblíbeným cílem výletů a vychází z ní mnoho turisticky značených cest. Tato obec má cca 2800 obyvatel a je

oblíbeným cílem výletů kolem hradu Veveří a Brněnské přehrady. V okolí obce se nachází několik značených turistických cest a je zde konečná zastávka lodí křižujících Brněnskou přehradu. Úřední název Veverské Bítýšky je platný od roku 1921 a byl odvozen od nedalekého hradu Veveří. Obec zahrnuje samosprávnou základní sídelní jednotku v podhradí Veveří, která se nazývá Nový Dvůr.

Doprava

Veverská Bítýška má oproti ostatním obcím v okolí poměrně kvalitní dopravu zvláště autobusovou s okolními obcemi. Obec se taky nachází v integrovaném dopravním systému jihomoravského kraje, zde autobusové spojení s Rosicemi, Tišnovem, Brnem a Kuřimí zajišťují spoje číslo 153, 303, 312. Veverská Bítýška je přestupní místem v zóně 325 IDS-JMK. Dopravní podnik města Brna navíc zajišťuje lodní dopravu mezi Bystrčí a Veverskou Bítýškou.

Památky

Farní kostel sv. Jakuba

Tato památka je hlavní dominantou náměstí Na Městečku a je pozdně barokní stavbou. Byla postavena v letech 1771-1782. Tuto stavbu inicioval zdejší farář Václav Josef Wolf a dokončil ji Tomáš František Kubeček, jeho nástupce.

Smírčí kámen

Smírčí kámen se nachází při cestě na Hvozdec a je z roku 1559. Jeho původ je nejasný a je omezený na pověst o tragédii, která je vázána na místo, kde stojí. Pověst o tragédii: "Před mnoha lety putovali zdejším krajem dva tovaryši, kteří se vraceli z vandru. Když pojedli a popili v místním zájezdni hospodě, vydali se pozdě odpoledne na další cestu. Za Bítýškou však došlo u nich k hádce, která vyvrcholila soubojem. Jeden z tovaryšů byl na místě zabit, druhý zemřel následkem zranění druhého dne zrána."

Jarošův mlýn

Jarošův mlýn je nejen kulturní památka, ale i muzeem. Byl postavený před druhou světovou válkou a byl prohlášen kulturní památkou Ministerstvem kultury ČR. Více na www.jarosuvmlyn.cz.

Kostel sv. Jakuba

Smírčí kámen



Jarošův Mlýn



Sport

Veverská Bítýška vyniká především fotbalem, tenisové dvorce podporuje firma Hartmann-Rico. V současné době obec nevlastní oficiální volejbalové kurty, avšak ve Veverské Bítýšce působí volejbalový tým. Hokejové mužstvo hraje v hokejových halách v Rosicích a ve Velké Bíteši.

Kalendář sportovních a kulturních akcí

Červen nebo červenec - MEMORIÁL KARLA CVRKA

Tradiční fotbalový turnaj se pořádá na místním fotbalovém hřišti.

Pořadatel: Hokejový klub Veverská Bítýška

Nejbližší sobota a neděle k 25. červenci - JAKUBSKÉ KROJOVANÉ HODY

Jakubské krojované hody jsou nejvýznamnější kulturní akcí v obci.

Pořadatel: Místní občané s pomocí obecního úřadu

Jakubské krojované hody



Březen – OSTATKOVÁ MERENDA

Pořadatel: Místní sbor dobrovolných hasičů

Poslední týden v červnu - NECKIÁDA

Tato akce na řece Svratce byla v minulosti pořádána vodáckým oddílem, avšak poslední rok byla uspořádána skupinou mladých nadšenců.

V lokalitě Na Ostrůvku se pravidelně konají Promenádní koncerty.

Ubytování

Restaurace a penzion Václav Kadeřábek

adresa: Pavla Perky 348, 664 71 Veverská Bítýška

telefon: 549 420 108, mobil: 777 171 304

Camping Hana

adresa: Nábřežní 66, 664 71 Veverská Bítýška

email: camping.hana@quick.cz

web: <http://www.veverskabityska.cz/hana>

Restaurace Omega

adresa: Zábítěšší 743, 664 71 Veverská Bítýška

telefon: 549 420 319

Turistika

Občané Veverské Bítýšky nejčastěji volí vycházkové cesty do přírody. Tedy do údolí Bílého potoka nebo podél významné řeky Svratky.

Turistické trasy

Zelená turistická značka nás zavede kolem Brněnské přehrady na hrad Veveří.

Modrá turistická značka vede podél řeky Bílý potok do sousedního mikroregionu Bílý potok.

Zde můžeme shlédnout Šmelcovnu a Hálův mlýn.

Cyklotrasy

Významnou cyklotrasou je tzv. Pražská stezka, která mimo jiné prochází Veverskou Bítýškou. Cyklotrasa spojuje 2 největší města České republiky - Prahu a Brno.

Cyklotrasa 5231

Tato cyklotrasa spojuje všechny obce Mikroregionu Kuřimka s brněnskou městskou částí Mokrá-Hora a je označena žlutou cyklistickou značkou.

4.1 Naučná stezka



Doporučené trasy:

- 1) Přístaviště(1) - podél řeky Svatky(2) - Heroltice
- 2) Přístaviště(1) - Tejkalův mlýn(3) - náměstí Na městečku (Farní kostel sv. Jakuba, socha sv. Jana Nepomuckého, obecní úřad)(4) - kolem Bílého potoka(Jarošův mlýn)(5) - údolí Bílého potoka- Šmelcovna - Maršov

5. Moravské



Knínice

Obec Moravské Knínice je součástí Mikroregionu Kuřimka a leží zhruba 18 km severozápadně od Brna. Moravské Knínice sousedí na západě s Chudčicemi, na severovýchodě se Senticemi a Čebínem a na východě s Kuřimí. Na jihu se rozkládá zalesněná oblast Obora a Brněnská přehrada. V obci je přes 800 obyvatel, většina obyvatel však není původní, velká část se do Moravských Knínic přistěhovala. Název Knínice je odvozen od staročeského knienie (patřící kněžně).

Doprava

Od 1.1.2004 byl v regionu zahájen provoz IDS JMK - Integrovaný dopravní systém Jihomoravského kraje. V obci tím došlo k navýšení autobusových spojů. Autobusy ČSAD již nejezdí z obce do centra Brna, ale cestující musí přestoupit v Kuřimi na vlakový spoj S3 nebo na autobus číslo 71.

Památky

Kostel sv. Markéty

Knínické návsi dominuje jednolodní goticko-barokní kostel svaté Markéty s presbytářem z roku 1366.

Kostel sv. Markéty



Památníky

Pomník památce padlých v I. světové válce

V roce 2004 byla dokončena celková oprava tohoto pomníku. Celý pomník byl očištěn, reliéfy a nápisy byly znovu pozlaceny, fotografie opraveny a doplněny. Pomník se nachází před obecním úřadem. Každoročně, v den vzniku samostatného československého státu dne 28. října, zde jsou vyvěšovány vlajky a pokládán věnec.

Pomník památce padlých ve II. světové válce

Oprava pomníku a úprava okolí proběhla v roce 2002. Pomník se nachází v Koutě. Každoročně, v předvečer Dne osvobození (8.5.), zde skautský oddíl z Moravských Knínic pokládá věnec a zapaluje svíčky na počest padlých.

Lesní pomníček padlých rumunských vojáků ve II. světové válce

V lokalitě Pisky byli koncem války zastřeleni 3 rumunští vojáci, kteří osvobozovali obec. Byli pohřbeni tam, kde padli a byl jim postaven pomník. Po válce byli exhumováni a uloženi na Ústředním hřbitově v Brně.

Pomník padlých v I. světové válce



Pomník padlých v II. světové válce



Sport

V obci se nachází tenisové a volejbalové kurty a hřiště pro kopanou. Dále místní sokolovna je plně vyhovující pro pořádání kulturních a tělovýchovných akcí.

Kalendář kulturních a sportovních akcí

2. února 2008 - OSTATKY

Tato akce začíná tradičním průvodem masek obcí. Ve večerních hodinách následuje ostatková zábava.

Pořadatel: Obecní úřad Moravské Knínice

Ostatky



12. a 13. července 2008 - MARKÉTSKÉ KROJOVANÉ HODY

Program začíná předáním stárkovského práva. Poté se zve na hody a následuje hodová zábava.

Pořadatel: Obec Moravské Knínice a krojovaná chasa

Markétské krojované hody



15.

listopadu

2008 - MARTINSKÉ KROJOVANÉ HODY

Předává se hodové právo, následuje zvaní na hody a večer se v místní sokolovně koná hodová zábava.

Pořadatel: Obec Moravské Knínice a krojovaná chasa

8. června 2008- ATLETICKÝ ČTYŘBOJ A KNÍNICKÉ KOLEČKO

Jsou to atletické závody pro děti všech věkových kategorií, konají na fotbalovém hřišti u sokolovny.

Pořadatel: Obec Moravské Knínice a TJ Sokol Moravské Knínice

Atletický čtyřboj a knínické kolečko



16. srpna - MEMORIÁL MUDr.VLADISLAVA HANÁKA

Memoriál MUDr. Vladislava Hanáka se koná na myslivecké střelnici v lokalitě na Čihadle.

Soutěží zde jednotlivci v brokové střelbě na vysoké věži.

Pořadatel: Myslivecká společnost SYCHROV Moravské Knínice

Ubytování

Olga Kudláčková

adresa: Horní branka 110, Moravské Knínice

telefon: 541 230 560, mobil: 603 371 877

email: okudlackova@volny.cz

web: www.volny.cz/okudlackova

Turistika

Turistické trasy

Modrá turistická značka prochází obcí od Kuřimi směrem na Brněnskou přehradu. Od rozcestníku v obci u autobusové zastávky vede modrá značka kolem kaple sv. Cyrila a Metoděje, směrem na "Čihadla", kde stojí Myslivecká chata. Lesní cesta ve směru na "Písky" prochází kolem lesního pomníku padlých rumunských vojáků za 2.světové války. Modrá turistická značka končí na stanovišti Senařov nad Moravskými Knínicemi. Na ni navazuje zelená turistická značka.

Zelená turistická značka vede ze stanoviště Senařov dvěma směry. Na západ do obce Jinačovice a jihovýchodně směrem k přehradě a končí na stanovišti Trnůvka.

Modrá turistická značka vede z Trnůvky směrem severozápadním přes Oboru, Junáckou louku, lávku pod hradem Veveří, jižní část přírodního parku Podkomorské lesy až do obce Žebětín. Směrem jihovýchodním vede do obce Rozdrojovice.

V Rozdrojovicích se napojuje na modrou turistickou značku zelená turistická značka, která nás zavede od Rozdrojovic až k Brněnské přehradě, kde navazuje červená turistická značka, vedoucí kolem celého levého břehu přehrady od Veverské Bítýšky až do přístaviště Bystrc.

Červená turistická značka vede z Rozdrojovic na sever později na východ přes obec Jinačovice až do obce Česká.

Cyklotrasy

Cyklotrasa 5231

O této cyklotrase jsem se zmínil v kapitolách o Kuřimi a Veverské Bítýšce.

6. Chudčice

Obec Chudčice se nachází 20 km severozápadním směrem od Brna. Chudčice sousedí na severovýchodě s Moravskými Knínicemi a na jihozápadě s Veverskou Bítýškou. V obci žije více jak 700 obyvatel. Jméno Chudčice vzniklo připojením čelední koncovky ice k osobnímu jménu Chodek, a to se pravděpodobně vyvinulo ze slova chudý. Chudčice jsou členem nejen Mikroregionu Kuřimka, ale také Svazku obcí Panství hradu Veveří.

Doprava

Dopravní spojení v Chudčicích je zajišťováno autobusovou dopravou ve směrech Brno, Tišnov, Kuřim, Rosice u Brna v rámci IDS-JMK. Nejvíce frekventované je spojení s městem Brnem.

Památky

Křížová cesta

Křížová cesta z roku 1856 se skládá ze 14 pozdně barokních kapliček. Začíná na jižním okraji Chudčic a pokračuje do kopce, do lesů nad Brněnskou přehradou. Završením cesty je místo zvané U Tří křížů, na jehož místě stávala kaple svatého Kříže, pravděpodobně z 15. století. Josef II. nařídil tuto kapli zrušit v roce 1784.

Jedna z kapliček na Křížové cestě



Chudčická lípa

Chudčická lípa se nachází při silnici na Veverskou Bítýšku. Pravděpodobně byla vysazena na hrázi u rybníka v polovině 18. století, který později zanikl. Tento památný strom však byl v červnu 2006 otráven neznámým pachatelem, který použil rtuťové injekce. Podle odborníků v blízké budoucnosti dojde k jeho úplnému odumření.

Chudčická lípa



Památníky

Památník osvobození

Památník osvobození byl vystaven v roce 1952 na počest padlých vojáků v první a druhé světové válce. Jména padlých jsou na bočních stranách pomníku. Je to státem chráněná památka a nachází se před chudčickým kulturním domem.

Památník osvobození



Sport

V Chudčicích je možno využít pro rekreaci koupaliště a saunu. V obci také působí některé kluby, ty využívají tělocvičnu v kulturním domě, fotbalové hřiště a k němu přilehlé tenisové kurty.

Kalendář sportovních a kulturních akcí

Leden - SPORTOVNÍ PLES

Ples se uskutečňuje v místní sokolovně.

Pořadatel: místní fotbalový klub

Sportovní ples



První víkend v květnu – OBECNÍ KROJOVANÉ HODY

V ranních hodinách probíhá zvaní na hody, poté se koná průvod masek a večer je hodová zábava.

Pořadatel: Chudčická mladá chasa

Obecní krojované hody



První neděle v červnu – KŘÍŽOVÁ CESTA

Křížová cesta se skládá z 14 pozdně barokních kapliček. Momentálně jsou všechny v dobrém stavu, za to patří poděkovat těm, kteří ji vystavěli a také těm, kteří tuto kulturní památku udrželi v pěkném stavu. Každým rokem první červnovou neděli tato vysvěcená památka ožívá díky poutníkům. Při této akci se koná také polní mše svatá.

Ubytování

Bonanza kemp

adresa: Chudčice 184, 664 71 Veverská Bítýška

telefon: 549 42 04 94

email: bonanzacamp@volny.cz

web: www.bonanzacamp.cz

Restaurace a penzion Pod Horkou

adresa: Chudčice 87, 664 71 Veverská Bítýška

telefon: 549 420 229

Autokemp Oaza

Miroslav Havlín

adresa: Chudčice, 664 71 Veverská Bítýška

telefon: 549 420 867

email: autokemp_oaza@centrum.cz

web: www.oaza.sf.cz

Restaurace U Pavlíčků

adresa: Chudčice, 664 71 Veverská Bítýška

telefon: 549 420 406

Turistika

Turistické trasy

Zelená turistická značka vede z Chudčic přes Křížovou cestu na hrad Veveří.

Modrá turistická značka nás zavede do sousedního mikroregionu Bílý potok, kde je možno navštívit turisticky zajímavé místa, jako jsou Šmelcovna a Hálův mlýn.

Cyklotrasy

Nejvýznamnější cyklotrasou je tzv. Pražská stezka, která spojuje Prahu s Brnem. Je asi 250 km dlouhá a žlutočerně označená.

Cyklotrasa 5231

O této cyklotrase jste se mohli dočíst v kapitolách o Kuřimi a Veverské Bítýšce.

7. Závěr

Pokusil jsem se shrnout turisticky zajímavé informace o Mikroregionu Kuřimka, které by mohli být jednak přínosné pro jednotlivé obce a brožura by mohla být využita jako propagační materiál.

Přínosem pro moji práci byli mnohé schůze se zástupci mikroregionu a setkání se starosty členských obcí v Mikroregionu Kuřimka. Nejtěžší bylo pro mne vybrat vhodné památky a vytvořit naučné stezky, za cenné rady ohledně toho bych zde chtěl poděkovat starostům a zástupcům mikroregionu. Pro Mikroregion Kuřimka jsem sestavil brožuru, která by měla být dostupná v informačních centrech mikroregionu. Pro Kuřim a Veverskou Bítýšku jsem vytvořil naučné stezky. Pro Moravské Knínice a Chudčice jsem je zatím nevyhotovil, avšak doufám, že je v blízké budoucnosti vytvořím.

Území tvoří významné rekreační zázemí města Brna díky rozmanitým chráněným územím jako jsou přírodní parky. Další výhodou je blízkost k Brněnské přehradě, hradu Veveří, rozhledně Babí lom či poutnímu místu U tří křížů. Díky integrovanému dopravnímu systému jihomoravského kraje je toto území pro turisty dostatečně dostupné jak veřejnou dopravou, tak z části lodní dopravou na Brněnské přehradě. Na tomto území se nachází velké množství kempů a ubytovacích kapacit, kvalitně značené turistické trasy a cyklotrasy.

8. Použitá literatura

1. Ing.arch. Ludmila Fišerová - Integrovaná rozvojová strategie mikroregionu Kuřimka, srpen 2006
2. Město Kuřim - Strategický plán rozvoje města Kuřimi, Kuřim 2006
3. Město Kuřim - Kuřim 1226-1996 od historie k současnosti, Barrister& Principal, Kuřim 1996
4. Dupal Vladimír - Chudčice mezi Staletími, REKLAMA SMĚR PLUS CZ, Chudčice 2006
5. Proxima Bohemia - Jihomoravský kraj, Rožnov pod Radhoštěm 2006
6. Podhorský Marek - Jihomoravský kraj, freytag & berndt, Praha 2005
7. Langerová Blanka - Jihomoravský kraj, ACR alfa s.r.o., Praha 2006

Zdroje z internetu

1. <http://www.kurim.cz>
2. <http://www.moravskekninice.cz>
3. <http://www.chudcice.cz>
4. <http://www.obecveverskabityska.cz>
5. http://www.kurim.cz/rozvoj/texty/mikroregion_kurimka_charakteristika.pdf